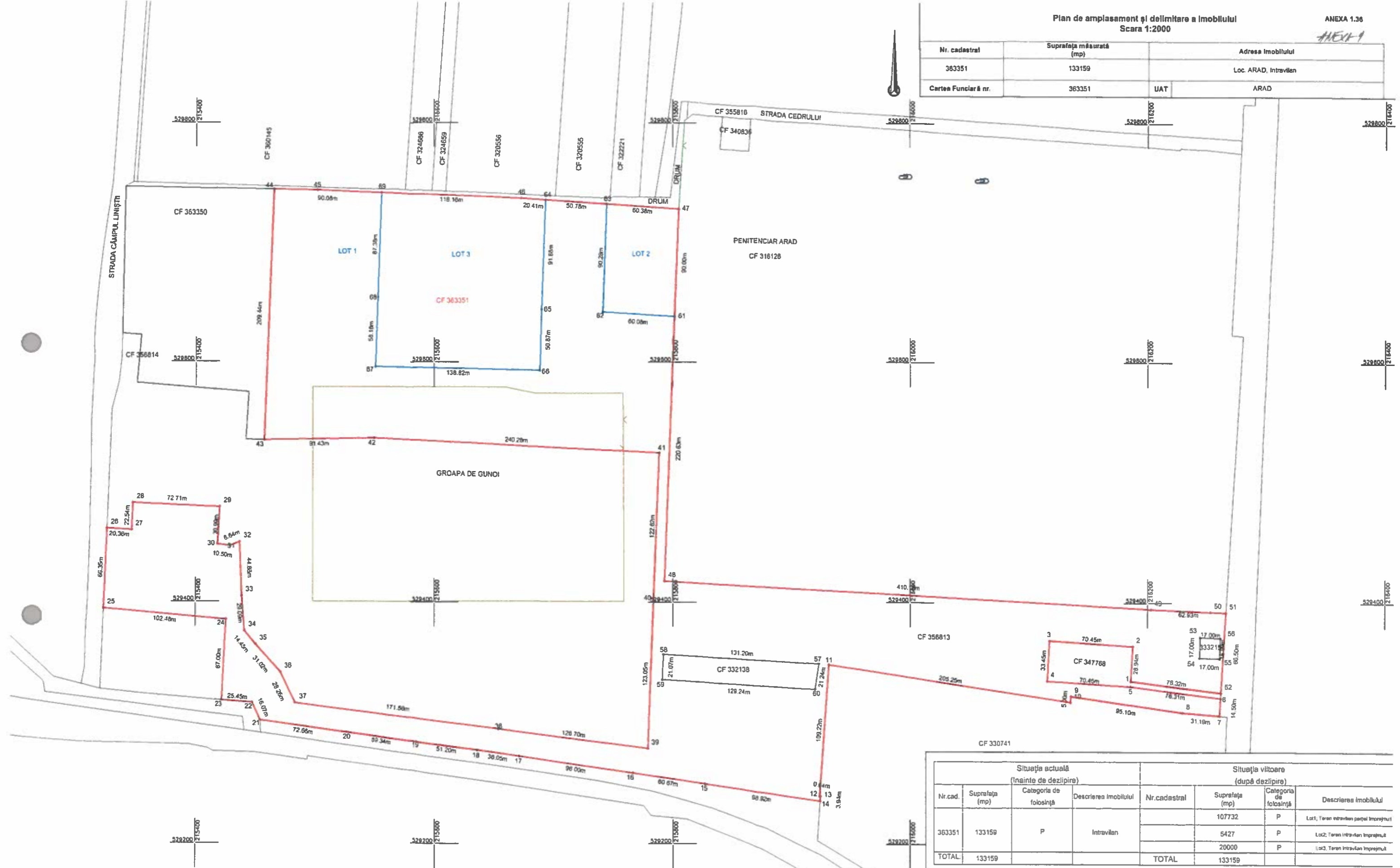


ANEXA 1

Nr. cadastral	Suprafata măsurată (mp)	Adresa imobilului	
363351	133159	Loc. ARAD, Intravilan	
Cartea Funciară nr.	363351	UAT	ARAD



Situația actuală (înainte de dezlipire)				Situația viitoare (după dezlipire)			
Nr.cad.	Suprafata (mp)	Categoria de folosință	Descrierea imobilului	Nr.cadastral	Suprafata (mp)	Categoria de folosință	Descrierea imobilului
363351	133159	P	Intravilan		107732	P	Lot1, Teren intravilan parțial încreștuit
					5427	P	Lot2, Teren intravilan încreștuit
					20000	P	Lot3, Teren intravilan încreștuit
TOTAL	133159			TOTAL	133159		

Executant:

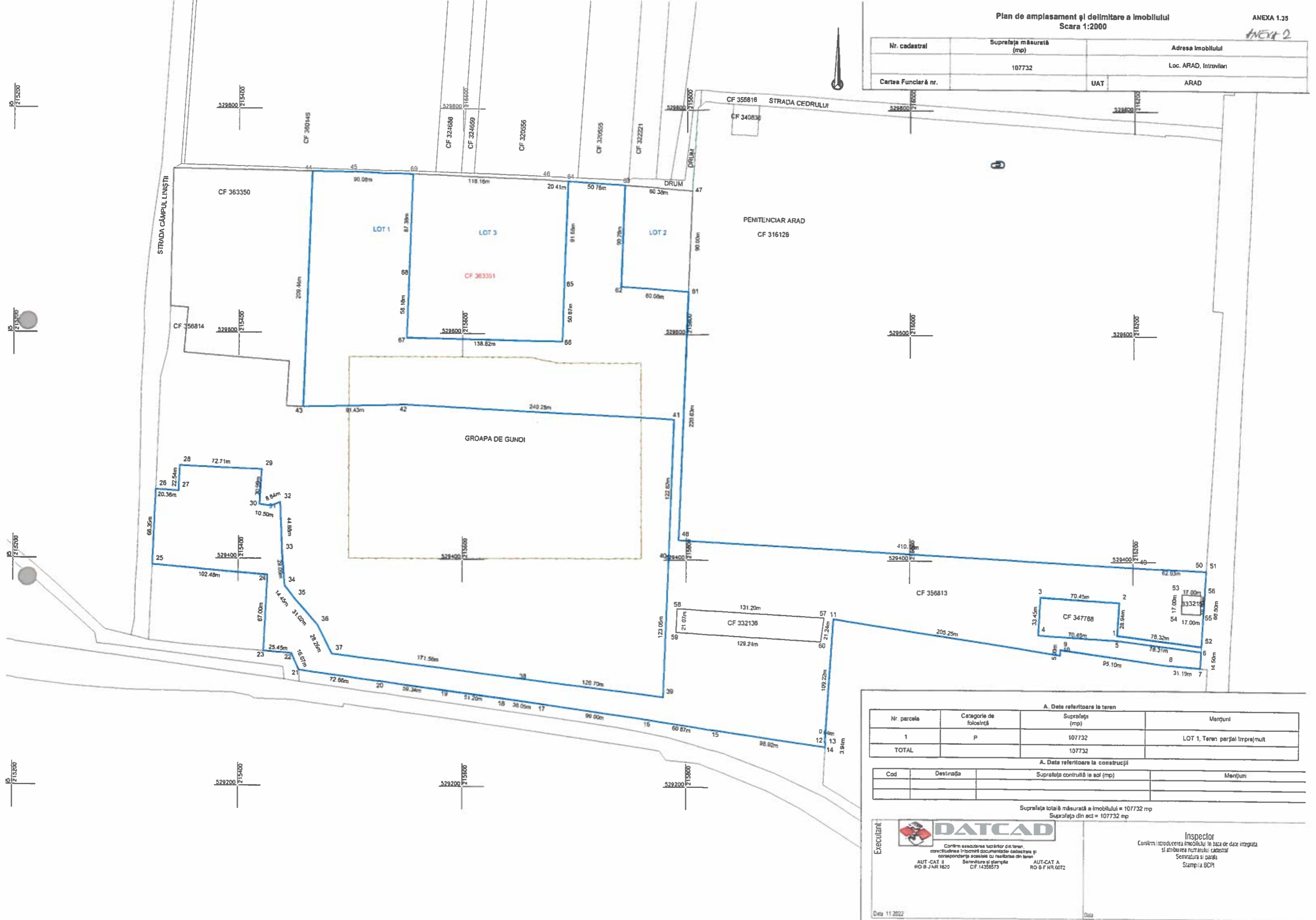


Confirmă executarea lucrărilor din teren, corectă, din punct de vedere al documentației cadastrale și al corespondenței scara cu realitatea din teren.
Semnatura și ștampila

AUT-CAT. 1 RO 6-J/18/1820 CF.14358573 AUT-CAT. A RO 6-F NR.0872

Inspector
Confirmă introducerea imobilului în baza de date integrată și atribuirea numărului cadastral.
Semnatura și ștampila
Ștampila BCPI

Nr. cadastral	Suprafata măsurată (mp)	Adresa imobilului	
	107732	Loc. ARAD, Intravilan	
Cartea Funciară nr.	UAT	ARAD	



A. Date referitoare la teren			
Nr. parcela	Categoria de folosință	Suprafata (mp)	Mențiuni
1	P	107732	LOT 1, Teren parțial împrejmuit
TOTAL		107732	

A. Date referitoare la construcții			
Cod	Destinația	Suprafata construită la sol (mp)	Mențiuni

Suprafata totală măsurată a imobilului = 107732 mp
Suprafata din act = 107732 mp

Executant:  **DATCAD**

Confirm realizarea lucrărilor din teren, corectitudinea înscrinării documentației cadastrale și corespondența acesteia cu realitatea din teren

AUT-CAT II RO-B J.NR.1620 Benzițare și ștampilă CF.1435673 AUT-CAT A RO-B-F.NR.0072

Inspector
Confirm introducerea imobilului în baza de date integrată și atribuirea numărului cadastral
Semnatura și parafă
Ștampila BCP

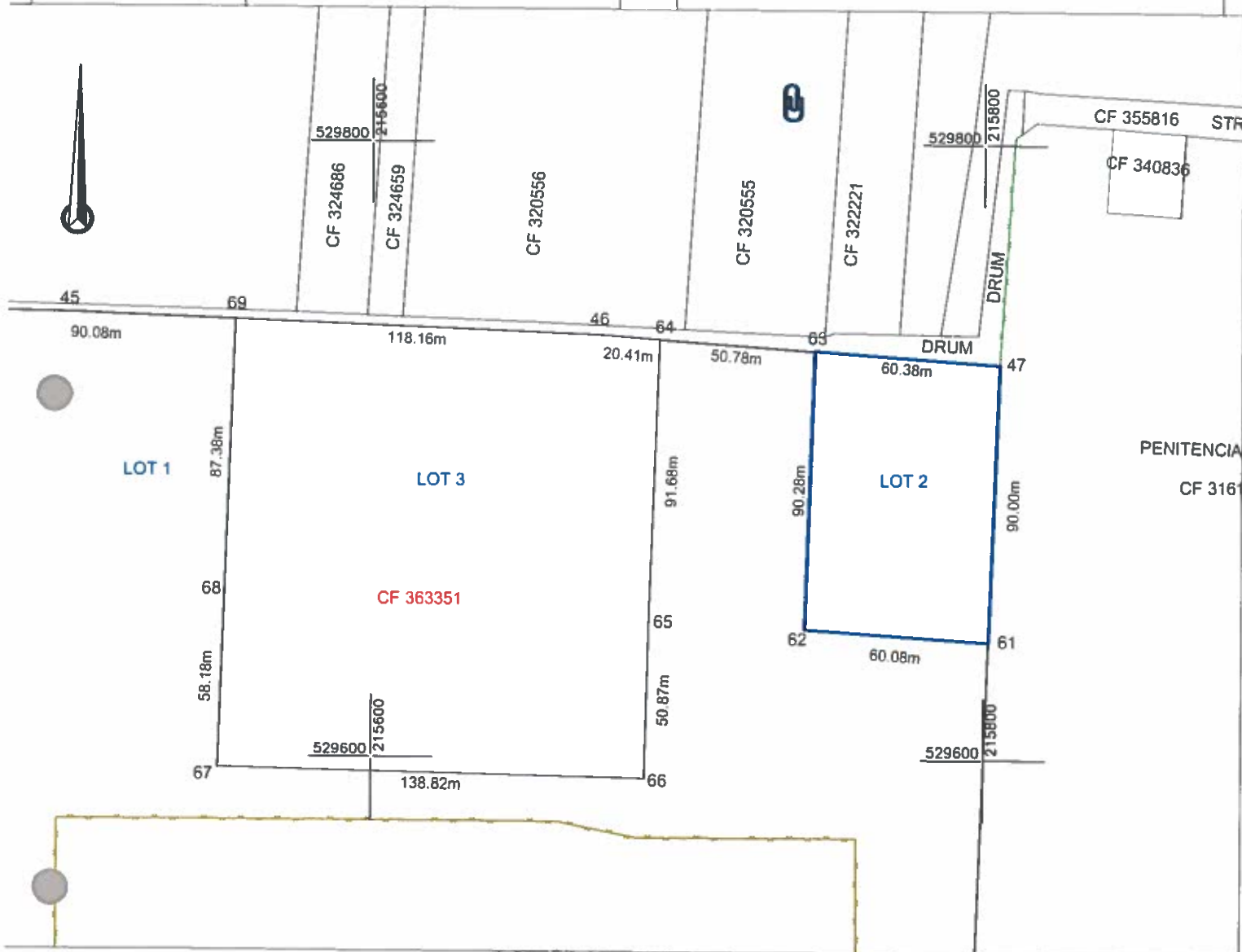
Data: 11.2022

Plan de amplasament și delimitare a imobilului
Scara 1:2000

ANEXA 1.35

ANEXA 3

Nr. cadastral	Suprafața măsurată (mp)	Adresa imobilului	
	5427	Loc. ARAD, Intravilan	
Cartea Funciară nr.	UAT	ARAD	




A. Date referitoare la teren

Nr. parcela	Categorie de folosință	Suprafața (mp)	Mențiuni
1	P	5427	LOT 2, Teren parțial împrejmuit
TOTAL		5427	

A. Date referitoare la construcții

Cod	Destinația	Suprafața construită la sol (mp)	Mențiuni

Suprafața totală măsurată a imobilului = 5427 mp
Suprafața din act = 5427 mp

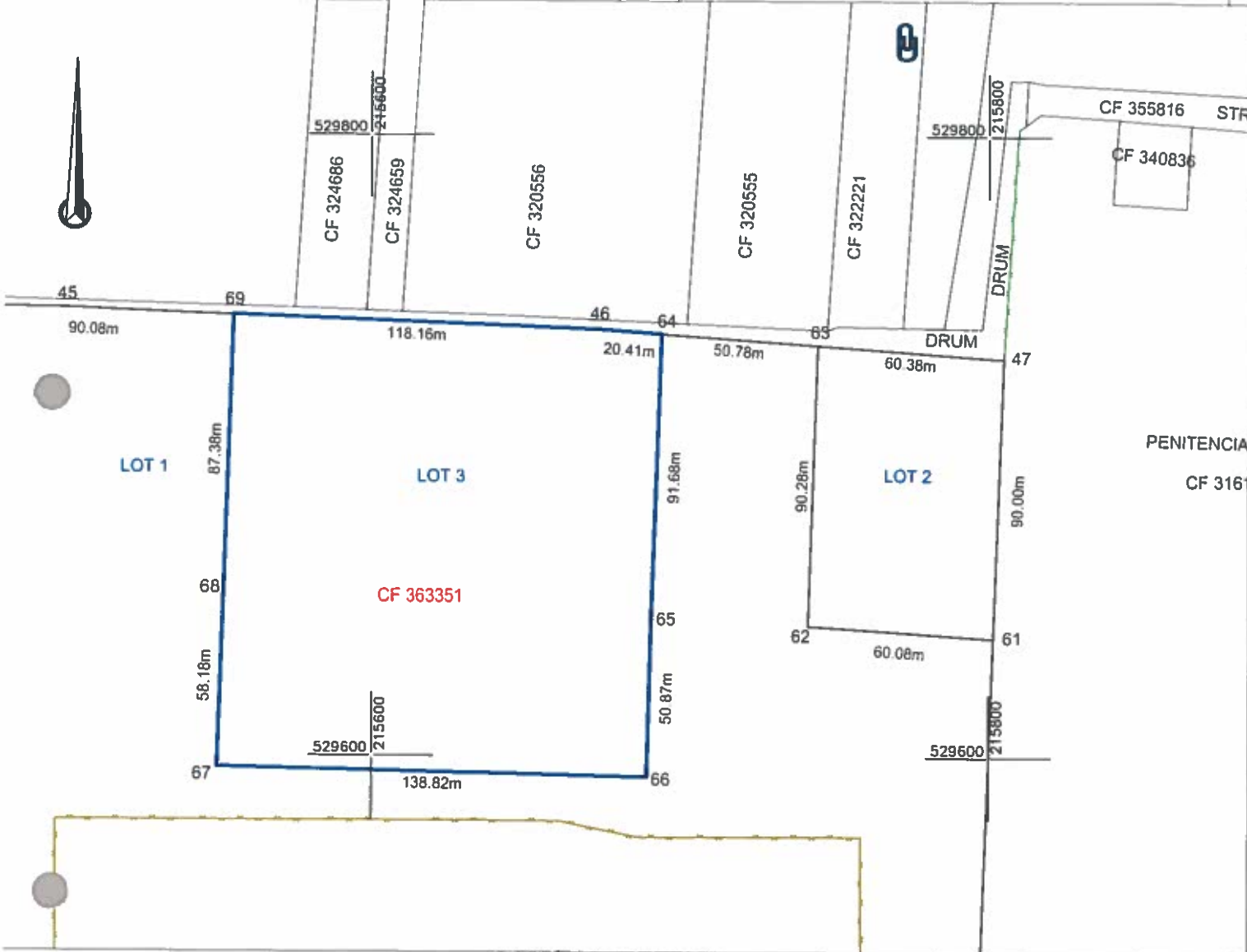
Executant:		Confirma executarea lucrărilor din teren, corectitudinea întocmirii documentației cadastrale și corespondența acestora cu realitatea din teren AUT -CAT. B RO-B-J NR.1620 Semnătura și ștampila CIF.14358573 AUT-CAT. A RO-B-F NR.0072	Inspector Confirma introducerea imobilului în baza de date integrată și atribuirea numărului cadastral Semnătura și parafă Ștampila BCPI
	Data: 11.2022		

Plan de amplasament și delimitare a imobilului
Scara 1:2000

ANEXA 1.35

ANEXA 4

Nr. cadastral	Suprafața măsurată (mp)	Adresa Imobilului	
	20000	Loc. ARAD, Intravilan	
Cartea Funciară nr.	UAT	ARAD	




A. Date referitoare la teren

Nr. parcela	Categorie de folosință	Suprafața (mp)	Mențiuni
1	P	20000	LOT 3, Teren parțial împrejmuit
TOTAL		20000	

A. Date referitoare la construcții

Cod	Destinația	Suprafața construită la sol (mp)	Mențiuni

Suprafața totală măsurată a imobilului = 20000 mp
Suprafața din act = 20000 mp

Executant:	 DATCAD	Inspector Confirm introducerea imobilului în baza de date integrată și atribuirea numărului cadastral Semnătura și parafa Stampila BCPI
	Confirm executarea lucrărilor din teren, corectitudinea întocmirii documentației cadastrale și corespondența acestora cu realitatea din teren AUT.-CAT. II RO-B-J NR.1620 Semnătura și stampila CIF.14358573 AUT.-CAT. A RO-B-F NR.0072	
Data: 11.2022		Data: